


## ГРАД КРАГУЈЕВАЦ




ЛЕГЕНДА:

..... граница обухвата плана


ШИРЕ ГРАДСКО ПОДРУЧЈЕ  
ПОСЕБНЕ ЗОНЕ

 потезни простор  
претежно пољопривредни реон и насеља


ЛИНЕАРНИ ПОТЕЗИ


 регионалне саобраћајнице  
 магистралне саобраћајнице  
 локалне саобраћајнице

**1. ЗОНЕ СА ПОСЕБНИМ РЕЖИМОМ ЗАШТИТЕ**


 комасационо подручје  
1. "СОБОВИЦА" - са фармом

**2. ЗОНЕ СА МЕРАМА И УСЛОВИМА ПРЕМА КОЈИМА ЋЕ СЕ ПРОСТОР УРЕЂИВАТИ И КОРИСТИТИ**

 3. линеарна агломерација

 зона повећаног нивоа буке и концентрације полутаната из саобраћаја дуж ауто пута, магистралних и железничкихправаца

**ИЗМЕНА И ДОПУНА ПЛАНА ДЕТАЉНЕ РЕГУЛАЦИЈЕ "РАДНА ЗОНА СОБОВИЦА-ЛУЖНИЦЕ"**



### ЈП "УРБАНИЗАМ" - КРАГУЈЕВАЦ

Ул. Краља Петра I бр. 23 34000 Крагујевац [www.urbanizam.co.rs](http://www.urbanizam.co.rs)  
телеф. 034/320-400 (многолинијска) факс: 034/320-202 е-пошта: [urbanizam@urbanizam.co.rs](mailto:urbanizam@urbanizam.co.rs)  
ЈМБГ: 161677622 бан. бр.: 371600000

ИНВЕСТИТОР И НАРУЧИЛАЦ	MINO Real Estate d.o.o.
ОБРАЂИВАЧ	Град Крагујевац, Градска управа за развој и инвестиције
НАЗИВ КАРТЕ	Јавно предузеће "УРБАНИЗАМ" - Крагујевац
ОДГОВОРНИ УРБАНИСТА	ИЗВОД ИЗ ПРОСТОРНОГ ПЛАНА ГРАДА КРАГУЈЕВЦА
САРАДНИК	-природни ресурси и рурална подручја заштите животне средине и природних и културних добара-
ИЗВОДНИ ДИРЕКТОР	ВЕСНА ЈОВАНОВИЋ МИЛОШЕВИЋ, дипл.инж.врх
ВД ДИРЕКТОРА	СВЕТЛАНА ДРАГОЛОВИЋ, грађ.техн.
БРОЈ КАРТЕ	ИВАН СТИКОВИЋ, дипл.инж.грађ.
	ВЕСНА ЈОВАНОВИЋ МИЛОШЕВИЋ, дипл.инж.врх
	3.3 БРОЈ ЛИСТА 01 ДАТУМ XI 2021. РАЗМЕРА 1:10000

Познатица: Карта је издатијом ауторизованог произвођача и корисника је у складу са условима коришћења. Копирање карте или деловања без дозволе аутора.